

**EL CONCEJO CANTONAL DEL GOBIERNO AUTÓNOMO DESCENTRALIZADO
MUNICIPAL DE ZARUMA**

CONSIDERANDO QUE:

Que, el Art. 57, literal z), del Código Orgánico de Organización Territorial, Autonomía y Descentralización (COOTAD) establece: Al Concejo Municipal le corresponde: Regular mediante Ordenanza la delimitación de los barrios y parroquias urbanas tomando en cuenta la configuración territorial, identidad, historia, necesidades urbanísticas y administrativas y la aplicación del principio de equidad interbarrial.

Que, el Art. 302, del COOTAD establece: ...Los gobiernos autónomos descentralizados reconocerán todas las formas de participación ciudadana, de carácter individual y colectivo, incluyendo aquellas que se generen en las unidades territoriales de base, barrios, comunidades, comunas, recintos y aquellas organizaciones propias de los pueblos y nacionalidades, en el marco de la Constitución y la ley.

Que, el Art. 303, del COOTAD reconoce a los barrios y parroquias urbanas como unidades básicas de participación ciudadana en los gobiernos autónomos descentralizados municipales o distritales. Los consejos barriales y parroquiales urbanos, así como sus articulaciones socio-organizativas, son los órganos de representación comunitaria y se articularán al sistema de gestión participativa, para lo cual se reconocerán las organizaciones barriales existentes y se promoverá la creación de aquellas que la libre participación ciudadana genere.

Ejercerán la democracia representativa a través de una asamblea general de delegados barriales o parroquiales urbanos de manera permanente. Ejercitarán la democracia directa mediante elecciones de sus directivos de manera universal directa y secreta de todos los pobladores empadronados en cada barrio o parroquia urbana.

Todas las organizaciones podrán desarrollar formas alternativas de mediación y solución de conflictos, en los casos que permita la ley.

En ejercicio de las facultades constitucionales y legales de las que se encuentra investido,

EXPIDE

**LA ORDENANZA QUE ESTABLECE EL LÍMITE DEL ÁREA URBANA DE LA PARROQUIA
GÜIZHAGÜIÑA**


CAPÍTULO I: DEL LÍMITE URBANO

Art. 1.- Establécese como Área Urbana de la parroquia rural Güizhagüiña, para todos los efectos legales, administrativos, financieros y tributarios; así como para la planificación y ordenamiento, definición de usos, formas de ocupación, dotación de infraestructuras y equipamientos; protección de bienes patrimoniales y de su paisaje, al área que consta en el plano adjunto (Anexo N° 1), documento que se anexa a la presente Ordenanza y que como instrumento legal pasa a formar parte de ella.


El área urbana está constituida por los siguientes tramos de recorrido:




TRAMO	DISTANCIA (m)	COORDENADA INICIO		RECORRE POR	COORDENADA FINAL	
		ESTE (X)	NORTE (Y)		ESTE (X)	NORTE (Y)
1 - 2	24,44	660998,94	9591969,08	Vía	661021,96	9591960,88
2 - 3	7,94	661021,96	9591960,88	Vía	661028,84	9591956,91
3 - 4	10,37	661028,84	9591956,91	Vía	661035,19	9591948,71
4 - 5	12,23	661035,19	9591948,71	Vía	661039,69	9591937,33
5 - 6	13,86	661039,69	9591937,33	Vía	661042,86	9591923,84
6 - 7	16,76	661042,86	9591923,84	Vía	661043,79	9591907,10
7 - 8	21,90	661043,79	9591907,10	Vía	661047,24	9591885,48
8 - 9	13,19	661047,24	9591885,48	Vía	661048,83	9591872,38
9 - 10	8,99	661048,83	9591872,38	Vía	661045,67	9591863,97
10 - 11	10,32	661045,67	9591863,97	Vía	661039,48	9591855,71
11 - 12	12,35	661039,48	9591855,71	Vía	661028,26	9591850,55
12 - 13	30,99	661028,26	9591850,55	Vía	660997,43	9591847,31
13 - 14	11,98	660997,43	9591847,31	Vía	660985,92	9591844,01
14 - 15	17,06	660985,92	9591844,01	Vía	660970,64	9591836,42
15 - 16	10,40	660970,64	9591836,42	Vía	660962,88	9591829,49
16 - 17	12,72	660962,88	9591829,49	Vía	660954,63	9591819,80
17 - 18	14,98	660954,63	9591819,80	Vía	660946,69	9591807,11
18 - 19	17,40	660946,69	9591807,11	Predio	660960,34	9591796,31
19 - 20	14,70	660960,34	9591796,31	Predio	660971,54	9591805,83
20 - 21	12,48	660971,54	9591805,83	Predio	660983,61	9591809,01
21 - 22	20,78	660983,61	9591809,01	Predio	661004,14	9591812,18
22 - 23	13,19	661004,14	9591812,18	Predio	661017,21	9591810,42
23 - 24	33,63	661017,21	9591810,42	Predio	661047,91	9591796,66
24 - 25	11,39	661047,91	9591796,66	Predio	661045,78	9591785,47
25 - 26	33,83	661045,78	9591785,47	Predio	661041,89	9591751,87
26 - 27	21,80	661041,89	9591751,87	Predio	661062,10	9591743,72
27 - 28	33,14	661062,10	9591743,72	Predio	661049,62	9591713,03
28 - 29	10,01	661049,62	9591713,03	Predio	661042,13	9591706,38
29 - 30	7,76	661042,13	9591706,38	Cruce de vía	661036,32	9591701,23
30 - 31	13,15	661036,32	9591701,23	Vía	661026,48	9591692,50
31 - 32	38,85	661026,48	9591692,50	Vía	660999,65	9591664,41
32 - 33	13,59	660999,65	9591664,41	Vía	660989,10	9591655,85
33 - 34	13,56	660989,10	9591655,85	Vía	660981,48	9591644,63
34 - 35	18,25	660981,48	9591644,63	Vía	660972,48	9591628,75
35 - 36	12,24	660972,48	9591628,75	Vía	660968,25	9591617,27
36 - 37	9,86	660968,25	9591617,27	Vía	660968,15	9591607,41
37 - 38	12,33	660968,15	9591607,41	Vía	660971,35	9591595,51
38 - 39	9,53	660971,35	9591595,51	Vía	660975,77	9591587,07
39 - 40	17,84	660975,77	9591587,07	Vía	660986,58	9591572,88
40 - 41	12,36	660986,58	9591572,88	Vía	660992,74	9591562,16
41 - 42	9,14	660992,74	9591562,16	Vía	660993,41	9591553,04
42 - 43	8,38	660993,41	9591553,04	Vía	660989,91	9591545,42
43 - 44	7,93	660989,91	9591545,42	Vía	660984,41	9591539,71
44 - 45	13,90	660984,41	9591539,71	Vía	660975,76	9591528,83
45 - 46	12,96	660975,76	9591528,83	Vía	660969,80	9591517,32
46 - 47	10,34	660969,80	9591517,32	Vía	660966,34	9591507,59
47 - 48	10,90	660966,34	9591507,59	Vía	660960,38	9591498,46
48 - 49	8,85	660960,38	9591498,46	Vía	660953,90	9591492,44
49 - 50	27,91	660953,90	9591492,44	Vía	660931,41	9591475,90
50 - 51	11,82	660931,41	9591475,90	Vía	660925,16	9591465,87
51 - 52	14,37	660925,16	9591465,87	Vía	660919,12	9591452,84
52 - 53	9,54	660919,12	9591452,84	Vía	660915,11	9591444,18



53 - 54	13,50	660915,11	9591444,18	Vía	660903,81	9591436,80
54 - 55	8,82	660903,81	9591436,80	Vía	660895,29	9591434,50
55 - 56	6,81	660895,29	9591434,50	Cruce de vía	660888,57	9591433,45
56 - 57	34,50	660888,57	9591433,45	Vía	660854,61	9591427,35
57 - 58	16,10	660854,61	9591427,35	Vía	660841,94	9591417,41
58 - 59	11,77	660841,94	9591417,41	Vía	660834,75	9591408,10
59 - 60	10,01	660834,75	9591408,10	Vía	660830,93	9591398,84
60 - 61	24,88	660830,93	9591398,84	Vía	660824,81	9591374,73
61 - 62	11,88	660824,81	9591374,73	Vía	660820,30	9591363,74
62 - 63	11,27	660820,30	9591363,74	Vía	660813,63	9591354,65
63 - 64	10,26	660813,63	9591354,65	Vía	660805,69	9591348,14
64 - 65	10,62	660805,69	9591348,14	Vía	660795,72	9591344,49
65 - 66	23,83	660795,72	9591344,49	Vía	660771,90	9591343,69
66 - 67	20,32	660771,90	9591343,69	Vía	660752,06	9591339,33
67 - 68	19,32	660752,06	9591339,33	Vía	660732,75	9591339,95
68 - 69	19,35	660732,75	9591339,95	Vía	660713,91	9591344,33
69 - 70	8,43	660713,91	9591344,33	Vía	660706,30	9591340,70
70 - 71	74,22	660706,30	9591340,70	Predio	660646,23	9591297,12
71 - 72	64,99	660646,23	9591297,12	Predio	660631,05	9591360,31
72 - 73	39,64	660631,05	9591360,31	Predio	660656,85	9591390,40
73 - 74	13,50	660656,85	9591390,40	Predio	660664,31	9591401,65
74 - 75	50,17	660664,31	9591401,65	Predio	660713,36	9591412,23
75 - 76	10,18	660713,36	9591412,23	Predio	660721,36	9591418,53
76 - 77	78,64	660721,36	9591418,53	Predio	660727,81	9591496,90
77 - 78	25,82	660727,81	9591496,90	Predio	660709,29	9591514,90
78 - 79	56,80	660709,29	9591514,90	Predio	660683,89	9591565,70
79 - 80	17,72	660683,89	9591565,70	Predio	660666,21	9591564,51
80 - 81	50,14	660666,21	9591564,51	Predio	660640,41	9591607,50
81 - 82	59,14	660640,41	9591607,50	Predio	660592,79	9591642,56
82 - 83	100,39	660592,79	9591642,56	Predio	660501,64	9591684,63
83 - 84	65,54	660501,64	9591684,63	Predio	660504,28	9591619,14
84 - 85	30,82	660504,28	9591619,14	Predio	660474,12	9591625,49
85 - 86	27,74	660474,12	9591625,49	Predio	660453,84	9591644,41
86 - 87	29,65	660453,84	9591644,41	Predio	660435,32	9591667,56
87 - 88	20,15	660435,32	9591667,56	Predio	660431,90	9591687,42
88 - 89	10,18	660431,90	9591687,42	Predio	660427,32	9591696,51
89 - 90	49,98	660427,32	9591696,51	Predio	660395,76	9591735,27
90 - 91	54,10	660395,76	9591735,27	Predio	660360,18	9591694,52
91 - 92	46,01	660360,18	9591694,52	Predio	660318,64	9591714,30
92 - 93	26,24	660318,64	9591714,30	Vía	660305,76	9591691,45
93 - 94	13,08	660305,76	9591691,45	Predio	660317,99	9591686,82
94 - 95	21,99	660317,99	9591686,82	Predio	660319,40	9591664,87
95 - 96	28,24	660319,40	9591664,87	Predio	660293,04	9591675,03
96 - 97	26,12	660293,04	9591675,03	Cruce de vía	660269,24	9591664,29
97 - 98	12,05	660269,24	9591664,29	Predio	660258,87	9591670,43
98 - 99	37,56	660258,87	9591670,43	Predio	660281,94	9591700,06
99 - 100	34,46	660281,94	9591700,06	Predio	660258,04	9591724,88
100 - 101	24,72	660258,04	9591724,88	Predio	660279,23	9591737,60
101 - 102	9,59	660279,23	9591737,60	Predio	660286,40	9591731,23
102 - 103	23,38	660286,40	9591731,23	Predio	660304,46	9591746,07
103 - 104	29,82	660304,46	9591746,07	Predio	660331,79	9591757,99
104 - 105	14,55	660331,79	9591757,99	Vía	660340,23	9591769,84
105 - 106	17,57	660340,23	9591769,84	Vía	660351,77	9591783,10
106 - 107	14,21	660351,77	9591783,10	Vía	660363,28	9591791,43



107 - 108	33,90	660363,28	9591791,43	Vía	660394,22	9591805,28
108 - 109	12,16	660394,22	9591805,28	Vía	660406,17	9591807,52
109 - 110	19,17	660406,17	9591807,52	Camino	660415,99	9591823,98
110 - 111	9,06	660415,99	9591823,98	Camino	660423,60	9591828,90
111 - 112	13,11	660423,60	9591828,90	Camino	660435,58	9591834,22
112 - 113	13,74	660435,58	9591834,22	Camino	660449,09	9591836,74
113 - 114	6,93	660449,09	9591836,74	Camino	660454,53	9591841,02
114 - 115	10,78	660454,53	9591841,02	Camino	660461,54	9591849,20
115 - 116	9,87	660461,54	9591849,20	Camino	660470,01	9591854,28
116 - 117	10,25	660470,01	9591854,28	Camino	660480,26	9591854,52
117 - 118	7,45	660480,26	9591854,52	Camino	660486,71	9591850,80
118 - 119	14,51	660486,71	9591850,80	Camino	660495,95	9591839,61
119 - 120	11,86	660495,95	9591839,61	Camino	660506,25	9591833,72
120 - 121	25,06	660506,25	9591833,72	Camino	660531,26	9591835,20
121 - 122	10,25	660531,26	9591835,20	Camino	660540,83	9591838,87
122 - 123	17,11	660540,83	9591838,87	Camino	660556,27	9591831,52
123 - 124	6,94	660556,27	9591831,52	Camino	660559,95	9591825,63
124 - 125	35,20	660559,95	9591825,63	Camino	660575,40	9591794,00
125 - 126	10,22	660575,40	9591794,00	Camino	660584,23	9591788,85
126 - 127	27,38	660584,23	9591788,85	Camino	660611,45	9591785,91
127 - 128	13,56	660611,45	9591785,91	Camino	660624,69	9591782,96
128 - 129	10,86	660624,69	9591782,96	Camino	660634,25	9591777,82
129 - 130	24,55	660634,25	9591777,82	Predio	660658,53	9591774,14
130 - 131	28,42	660658,53	9591774,14	Predio	660686,48	9591779,29
131 - 132	26,94	660686,48	9591779,29	Predio	660708,55	9591794,73
132 - 133	59,84	660708,55	9591794,73	Predio	660751,95	9591835,93
133 - 134	16,20	660751,95	9591835,93	Predio	660762,25	9591848,44
134 - 135	13,52	660762,25	9591848,44	Predio	660774,76	9591853,59
135 - 136	12,30	660774,76	9591853,59	Predio	660786,57	9591850,14
136 - 137	28,51	660786,57	9591850,14	Predio	660810,78	9591835,10
137 - 138	15,07	660810,78	9591835,10	Predio	660817,95	9591821,84
138 - 139	8,70	660817,95	9591821,84	Predio	660818,59	9591813,16
139 - 140	44,37	660818,59	9591813,16	Vía	660844,92	9591777,46
140 - 141	27,40	660844,92	9591777,46	Vía	660858,48	9591753,64
141 - 142	14,08	660858,48	9591753,64	Vía	660868,67	9591743,92
142 - 143	7,54	660868,67	9591743,92	Vía	660875,80	9591741,45
143 - 144	9,66	660875,80	9591741,45	Vía	660885,32	9591743,03
144 - 145	8,26	660885,32	9591743,03	Vía	660892,51	9591747,12
145 - 146	10,17	660892,51	9591747,12	Vía	660899,82	9591754,18
146 - 147	13,67	660899,82	9591754,18	Vía	660907,81	9591765,27
147 - 148	3,42	660907,81	9591765,27	Vía	660909,45	9591768,27
148 - 149	16,10	660909,45	9591768,27	Predio	660910,11	9591784,36
149 - 150	7,12	660910,11	9591784,36	Predio	660911,22	9591791,40
150 - 151	3,54	660911,22	9591791,40	Predio	660912,71	9591794,61
151 - 152	11,75	660912,71	9591794,61	Predio	660919,09	9591804,47
152 - 153	3,53	660919,09	9591804,47	Predio	660920,43	9591807,74
153 - 154	3,91	660920,43	9591807,74	Predio	660920,62	9591811,64
154 - 155	3,06	660920,62	9591811,64	Predio	660919,68	9591814,56
155 - 156	4,74	660919,68	9591814,56	Predio	660916,91	9591818,40
156 - 157	16,66	660916,91	9591818,40	Predio	660917,41	9591835,05
157 - 158	8,94	660917,41	9591835,05	Predio	660914,55	9591843,51
158 - 159	15,08	660914,55	9591843,51	Predio	660899,50	9591842,57
159 - 160	19,83	660899,50	9591842,57	Predio	660897,12	9591862,26
160 - 161	18,21	660897,12	9591862,26	Predio	660915,21	9591864,32



161 – 162	6,78	660915,21	9591864,32	Predio	660921,83	9591865,81
162 – 163	21,97	660921,83	9591865,81	Predio	660927,85	9591844,68
163 – 164	8,28	660927,85	9591844,68	Predio	660932,92	9591838,14
164 – 165	6,33	660932,92	9591838,14	Predio	660938,19	9591834,64
165 – 166	4,23	660938,19	9591834,64	Predio	660942,30	9591835,66
166 – 167	11,45	660942,30	9591835,66	Predio	660949,88	9591844,23
167 – 168	50,28	660949,88	9591844,23	Predio	660985,15	9591880,07
168 – 169	34,12	660985,15	9591880,07	Predio	661010,96	9591902,39
169 – 170	3,44	661010,96	9591902,39	Predio	661013,11	9591905,08
170 – 171	6,91	661013,11	9591905,08	Predio	661014,53	9591911,84
171 – 172	24,15	661014,53	9591911,84	Predio	661015,31	9591935,98
172 – 173	34,40	661015,31	9591935,98	Predio	660996,23	9591964,59
173 – 1	5,24	660996,23	9591964,59	Cruce de vía	660998,94	9591969,08

Art. 2.- El territorio comprendido dentro de estos límites, tiene una superficie de 19,17 hectáreas y un perímetro de 3.421,00 m.

DISPOSICIÓN GENERAL

PRIMERA: Derogatorias.- Deróguense todas las disposiciones que sean contrarias o se opongan a esta Ordenanza.

DISPOSICIÓN FINAL

La presente Ordenanza entrará en vigencia a partir de su aprobación por el Concejo Municipal, sin perjuicio de su publicación en el Registro Oficial y en el dominio web de la institución.

Dada y firmada en la sala de sesiones del Concejo Municipal de Zaruma, a los 22 días del mes de diciembre del 2017.

Ing. Jhansy López Jumbo
ALCALDÉ DEL GAD MUNICIPAL



Ab. Ma. Cecilia Guzmán R.
SECRETARIA DE CONCEJO



**SECRETARIA DEL GOBIERNO AUTONOMO DESCENTRALIZADO MUNICIPAL DE
ZARUMA**

La infrascrita Secretaria Municipal, certifica que en las sesiones ordinarias celebradas los días 13 y 22 de diciembre del 2017, el Concejo Municipal de Zaruma aprobó en primero y segundo debate, respectivamente, la **ORDENANZA QUE ESTABLECE EL LÍMITE DEL ÁREA URBANA DE LA PARROQUIA GÜZHAGÜÑA.**

Zaruma, 27 de diciembre del 2017.


Ab. Ma. Cecilia Guzmán R.
SECRETARIA MUNICIPAL



**ALCALDIA DEL GOBIERNO AUTONOMO DESCENTRALIZADO MUNICIPAL DE
ZARUMA**

Zaruma 27 de diciembre del 2017.

De conformidad con lo prescrito en los artículos 322 y 324 del Código Orgánico de Organización Territorial, Autonomía y Descentralización, sanciono la presente **ORDENANZA QUE ESTABLECE EL LÍMITE DEL ÁREA URBANA DE LA PARROQUIA GÜZHAGÜÑA** y autorizo la promulgación y publicación en el Registro Oficial y pagina web de la institución.


Ing. Jhansy López Jumbo
ALCALDE



SECRETARIA DEL GOBIERNO AUTONOMO DESCENTRALIZADO MUNICIPAL DE ZARUMA Proveyó y firmo el decreto que antecede para la **ORDENANZA QUE ESTABLECE EL LÍMITE DEL ÁREA URBANA DE LA PARROQUIA GÜIZHAGÜIÑA**, el Ing. Jhansy Manuel López Jumbo, Alcalde del Gobierno Autónomo Descentralizado Municipal de Zaruma, el 27 de diciembre del 2017.- LO CERTIFICO.-

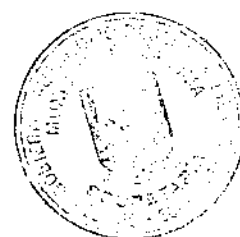
Zaruma, 27 de diciembre del 2017.


Ab. Ma. Cecilia Guzmán R.
SECRETARIA MUNICIPAL




ANEXOS

ANEXO 1. Plano de delimitación del área urbana de la parroquia rural Gúizhagüña.

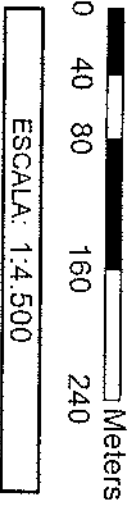


LÍMITE DE LA ZONA URBANA DE LA PARROQUIA GÜZHAGÜJÑA



LEYENDA

- Punto
- Quebrada
- ▭ Limite Urbano
- ▭ Via



DIRECCIÓN DE GESTIÓN
DE PLANIFICACIÓN
Y DESARROLLO TERRITORIAL
2017

